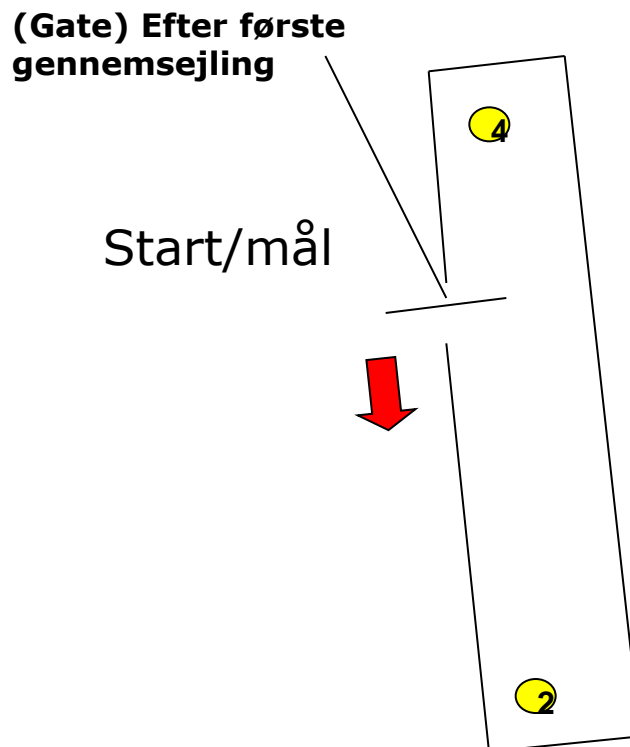
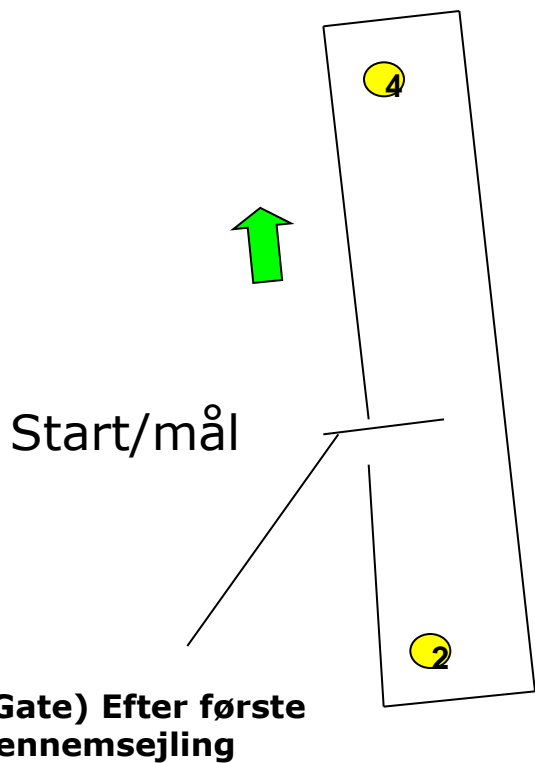


## Kapsejlads Baner.

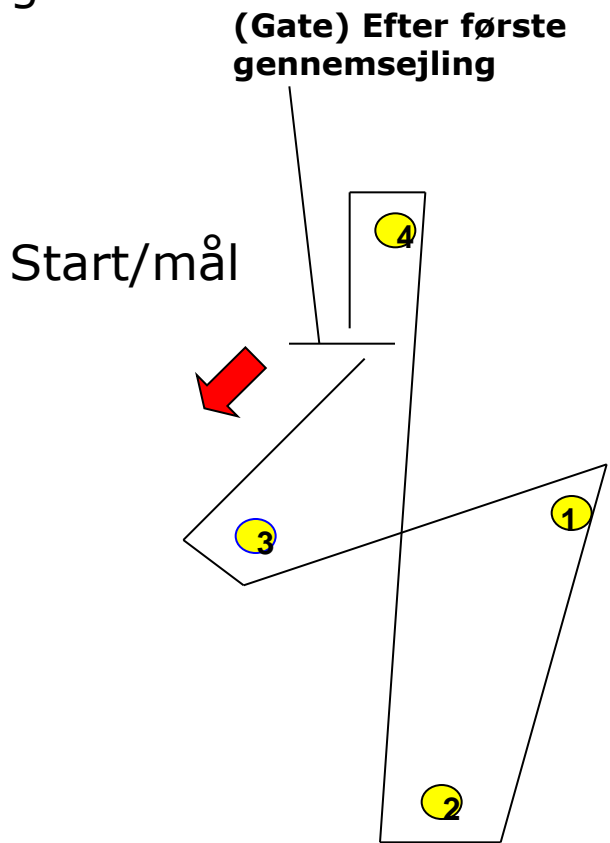
- Kapsejladsbøjer :
  - Bøje nr. 1 Udlagt Lige uden for havnen
  - Pos. N55.49,37 - E12.3,60
  - Bøje nr. 2 Bagbords bøje ved indsejling til løb forbi kølholm.
  - Pos. N55.48,59 – E12.3,73
  - Bøje nr. 3 Udlagt bøje på vest siden af fjorden.
  - Pos. N55.49,33 – E12.2,74
  - Bøje nr. 4 bagbords bøje uden for Frederikssund Gl. Havn.
  - Pos. N55.50,24 – E12.2,88

Bane 1 :Start 4-2-gate-4-2-mål  
Længde 6,8 SM, 315-015  
Tal Flag nr. 1

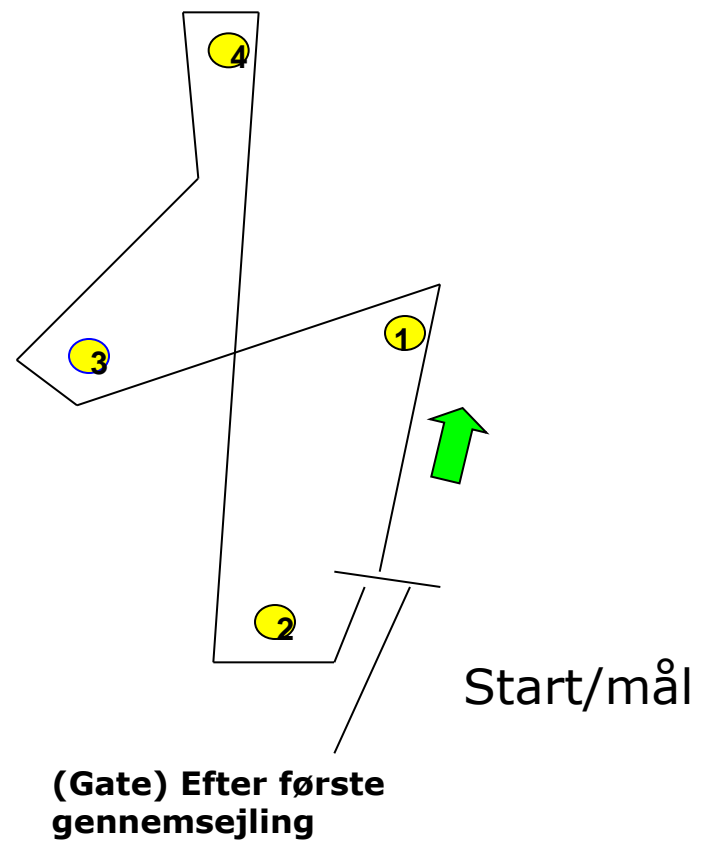
Bane 2 :Start 2-4-gate-2-4 mål  
Længde 6,8 SM, 135-195  
Tal Flag nr.2



Bane 3 :Start 3-1-2-4-Gate-3-1-2-4-mål  
Længde 7.6 SM, 195-240  
Tal Flag nr.3



Bane 4 :Start 1-3-4-2-Gate-1-3-4-2 mål  
Længde 7.6 SM, 015-060  
Tal Flag nr. 4



Bane 5 :

Start 1-2-3-gate-1-3 -gate 1-2-3-mål

Længde 6 SM, 060-120

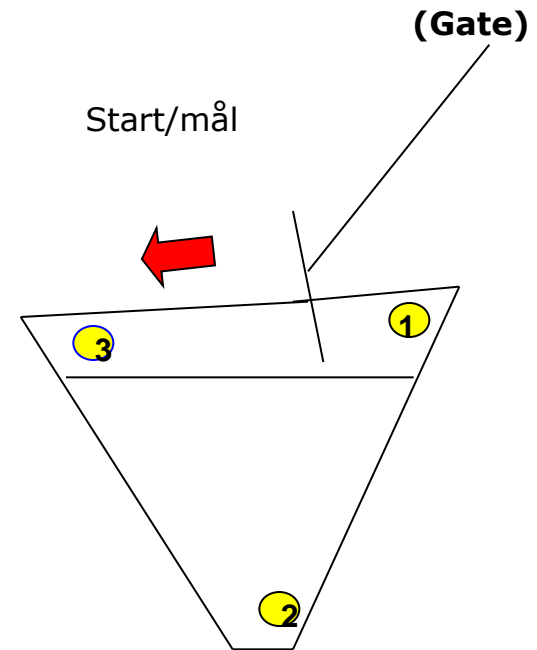
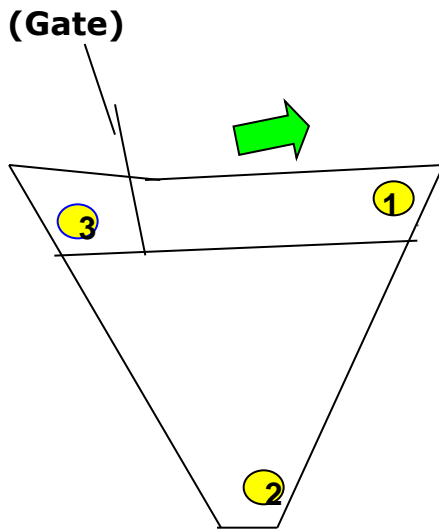
Tal Flag nr.5

Bane 6 :

Start 3-2-1-gate-3-1-gate 3-2-1-mål

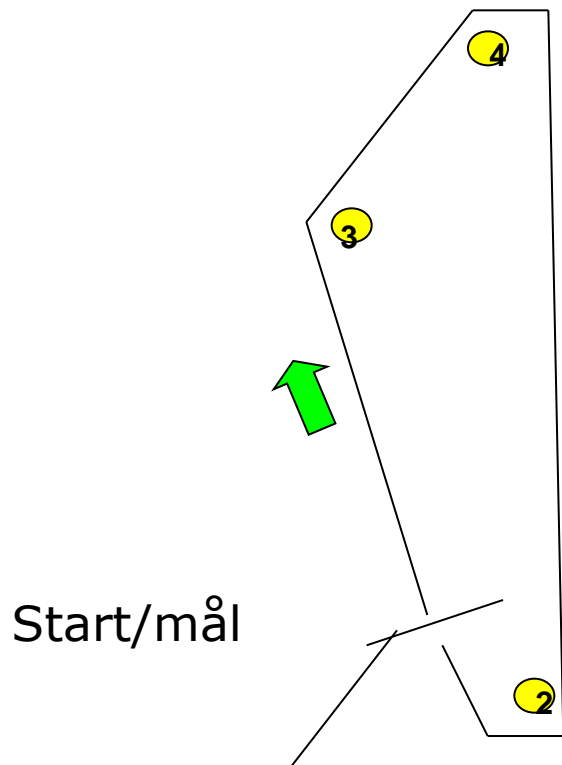
Længde 6 SM, 240-300

Tal Flag nr 6.

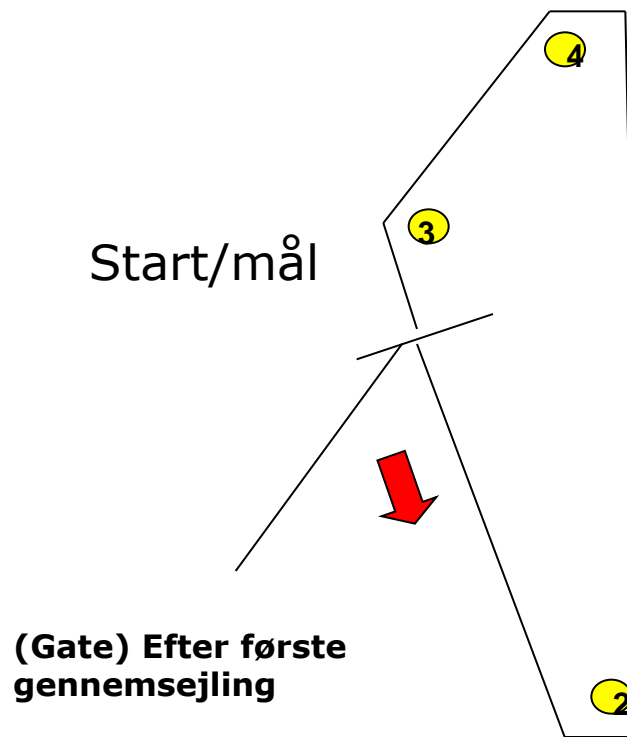


Bane 7 :Start 3-4-2-Gate-3-4-2-mål  
Længde 7.2 SM, 300-315  
Tal Flag nr. 7

Bane 8 :Start 2-4-3-Gate-2-4-3-mål  
Længde 7.2 SM, 120-135  
Tal Flag nr.8



**(Gate) Efter første gennemsejling**



**(Gate) Efter første gennemsejling**

# Vindretning / Banevalg

