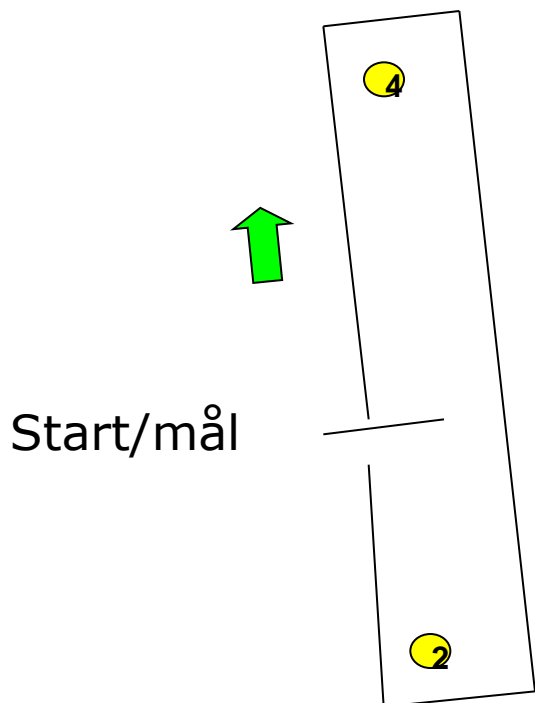


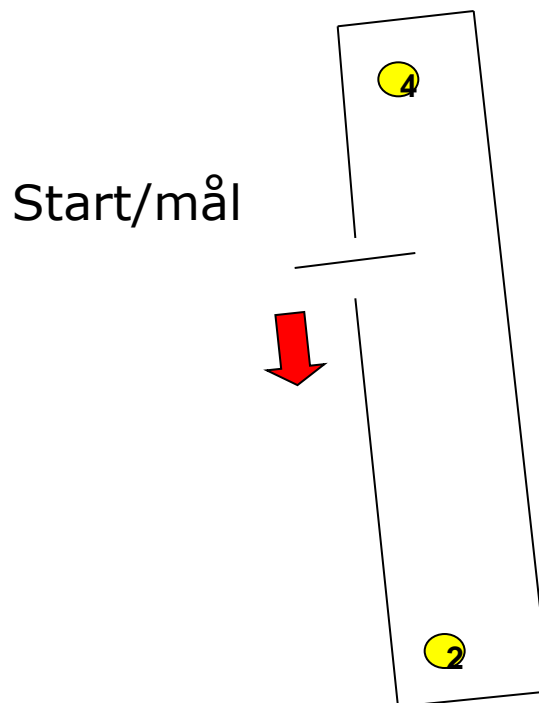
Cruising Baner.

- bøjer :
 - Bøje nr. 1 Udlagt Lige uden for havnen
 - Pos. N55.49,37 - E12.3,60
 - Bøje nr. 2 Bagbords bøje ved indsejling til løb forbi kølholm.
 - Pos. N55.48,59 – E12.3,73
 - Bøje nr. 3 Udlagt bøje på vest siden af fjorden.
 - Pos. N55.49,33 – E12.2,74
 - Bøje nr. 4 bagbords bøje uden for Frederikssund Gl. Havn.
 - Pos. N55.50,24 – E12.2,88

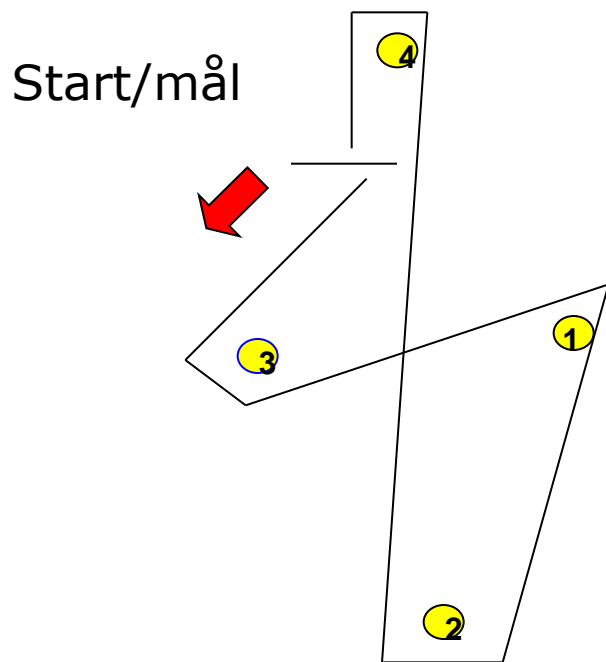
Bane 1 :Start 4-2-mål
Længde 3,4 SM
Tal Flag nr. 1



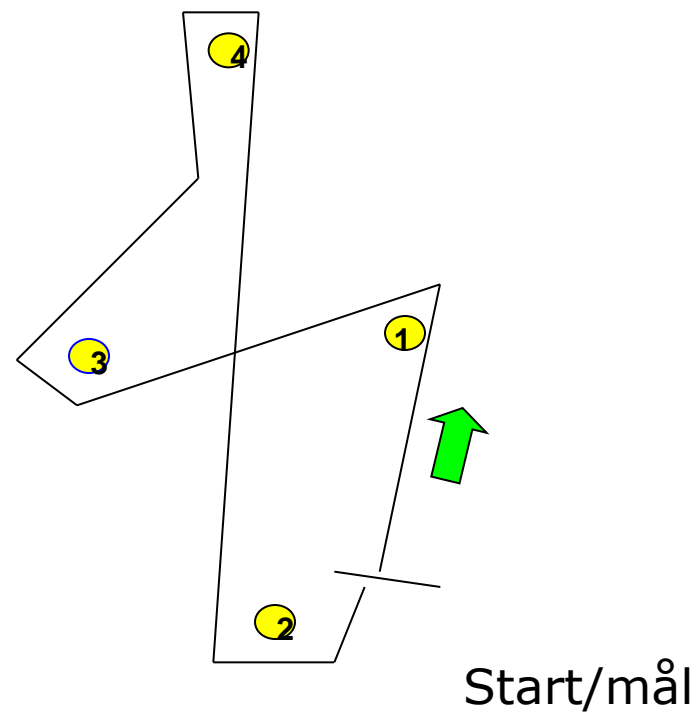
Bane 2 :Start 2-4 - mål
Længde 3,4 SM,
Tal Flag nr.2



Bane 3 :Start 3-1-2-4-mål
Længde 3.8. SM, 195-240
Tal Flag nr.3

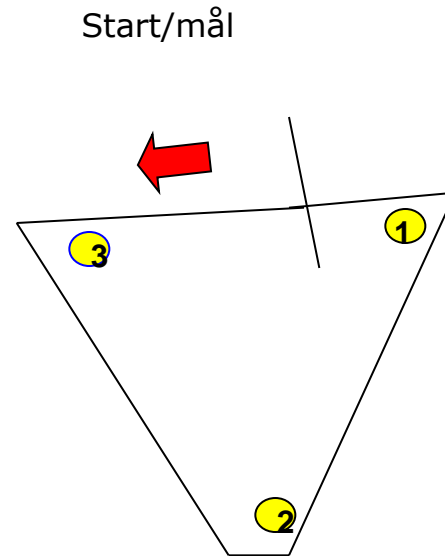
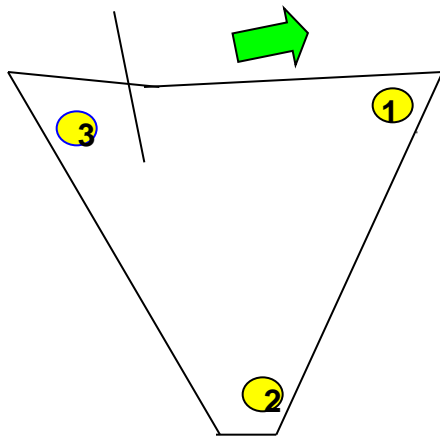


Bane 4 :Start 1-3-4-2-mål
Længde 3.8 SM
Tal Flag nr.4

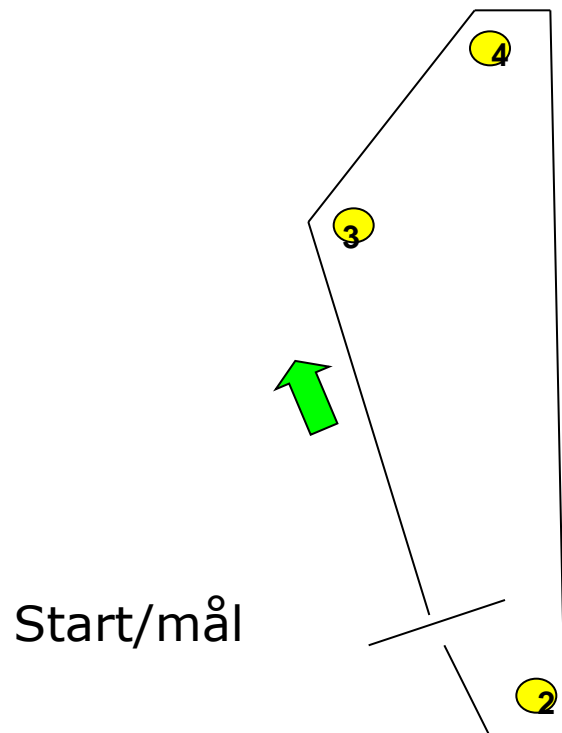


Bane 5 :
Start 1-2-3-mål
Længde 3 SM,
Tal Flag nr.5

Bane 6 :
Start 3-2-1-mål
Længde 3 SM,
Tal Flag nr.6



Bane 7 :Start 3-4-2-mål
Længde 3.6 SM,
Tal Flag nr.7



Bane 8 :Start 2-4-3-mål
Længde 3.6 SM,
Tal Flag nr.8

